

Mit Bus und Bahn  
einfach und günstig  
**unterwegs**



# Mobil im Mostviertel und Alpenvorland

**Gültig ab: 2. September 2019**



# Mobil im Mostviertel und Alpenvorland

Ab 2. September 2019 werden Fahrpläne und Linienführungen im Mostviertel und Alpenvorland verbessert und Bus und Bahn neu aufeinander abgestimmt.

## Die wichtigsten Neuerungen auf einen Blick

- Insgesamt 53 Buslinien mit neuen 3-stelligen Liniennummern (1xx für Schnellkurse, 6xx und 4xx)
- ca. 5,4 Millionen Kilometer im Jahr
- Verbesserte Abstimmung des Busangebotes auf die Bahn und somit bessere Anschlussicherheit
- Bessere Erreichbarkeit von zentralen Orten
- Flächendeckend kommen mehr als 120 neue (hauptsächlich Low-Entry) Fahrzeuge zum Einsatz.
- Für mehr Fahrkomfort werden auf der Linie 169 Hochflurbusse mit Toiletten eingesetzt.
- Einheitliches Busdesign mit Außenanzeige der Liniennummern und Fahrzielen.
- Bildschirme im Fahrzeuginneren mit Anzeige der folgenden Haltestellen, akustische Ansagen sowie WLAN und USB-Steckdosen.



© Paul Liebhart

## Die wichtigsten Busänderungen

- Linie 164 Waidhofen/Ybbs – Lunz am See:
  - Schnellkurse über die Kripp
- Linie 169 Wien – Mariazzell
  - von/nach Mitterbach über Annaberg nach/von Lilienfeld 5 zusätzliche Verbindungen
- Linie 640 Waidhofen/Ybbs – Opponitz – Hollenstein – Lunz
  - ganzjähriger Fahrplan durch das Ybbstal

- Linie 643 Göstling/Ybbs – Palfau:
  - 4 Rufbusse von Mo – So auf das Hochkar

Linie 654 Scheibbs – Laubenbachmühle:

- Verbindungen zwischen Erlaufthalbahn und Mariazellerbahn mit 5 – 6 Kursen je Richtung

- Linie 665 Scheibbs – Purgstall – Steinakirchen/Forst – Amstetten:
  - ganzjährig Verbindungen alle 2 Stunden von Mo – Sa
- Linie 679 und 680
  - Direktverbindungen Scheibbs – St. Pölten
  - Linie 679 fährt von Scheibbs über Texing und Hürm nach St. Pölten
  - Linie 680 fährt von Scheibbs über Ruprechtshofen und Kilb nach St. Pölten
- Linie 683 Ruprechtshofen – Melk – Kilb
  - Von Ruprechtshofen bzw. Kilb jeweils in 30 Minuten zum Melker Bahnhof.
- Linie 685 Wieselburg – Ruprechtshofen – Kilb
  - Am Wochenende fährt der Bus alle 2 Stunden zwischen Wieselburg und Ruprechtshofen und retour. Eine Weiterfahrt nach Ober-Grafendorf zur Mariazellerbahn ist ohne Umstieg möglich (Linie ändert sich auf 680).
- Linie 690 St. Pölten – Türnitz
  - Fährt stündlich an Werktagen.

Alle Linien im Traisental werden mit zusätzlichen Kursen erweitert.

## Bahnlinien der Region auf einen Blick

### Westbahn:

Die wichtigste Bahnstrecke im Mostviertel ist die Westbahnstrecke zwischen Wien und Salzburg.

- St. Pölten – Amstetten beschleunigte REX+-Züge im Stundentakt bis Wien Westbahnhof.
- In Pöchlarn Anschlüsse zur Erlaufthalbahn, in St. Pölten und Amstetten Anschluss zum Fernverkehr und weiterem Regionalverkehr.
- Planmäßig sind alle Züge barrierefrei und klimatisiert.
- Wichtige Umsteigepunkte zwischen Bahn und Bus gibt es in Melk, Pöchlarn, Ybbs und Amstetten.

### Traisentalbahn:

Die Traisentalbahn führt von St. Pölten südwärts nach Traisen. Dort verzweigt sie sich in die beiden

Streckenäste nach Lilienfeld und Schrambach bzw. nach Hainfeld.

- Halbstundentakt im Frühverkehr Richtung St. Pölten, nachmittags zur Hauptverkehrszeit halbstündlich Richtung Lilienfeld und Schrambach und stündlich nach Hainfeld.
- Wichtige Umsteigepunkte zwischen Bahn und Bus sind in Traisen, Lilienfeld und Hainfeld.

#### **Mariazellerbahn:**

Die von der NÖVOG betriebene Bahn fährt von St. Pölten über Obergrafendorf nach Mariazell. Ab Laubenbachmühle beginnt die spektakuläre Bergstrecke.

- Talstrecke: stündlich bzw. in der Früh halbstündlich.
- Bergstrecke: alle zwei Stunden zwischen Laubenbachmühle und Mariazell. Saisonal gibt es Verdichtungen und touristische Angebote.
- Wichtige Umsteigepunkte zwischen Bahn und Bus sind in St. Pölten, Obergrafendorf und Laubenbachmühle.

#### **Erlaufthalbahn:**

Die Erlaufthalbahn fährt von Pöchlarn über Wieselburg nach Scheibbs.

- Stündlich Anschluss an den REX+ nach St. Pölten bzw. Amstetten, in der Früh halbstündlich.
- In der Früh alle halben Stunden nach Pöchlarn mit Anschluss nach St. Pölten bzw. Amstetten.
- Wichtige Umsteigepunkte zwischen Bahn und Bus sind Wieselburg und Scheibbs.

#### **Rudolfsbahn:**

Die Rudolfsbahn verkehrt von Amstetten südwärts nach Waidhofen/Ybbs und von dort weiter über Weyer nach Kleinreifling.

- Jede Stunde an Werktagen, am Wochenende alle zwei Stunden.
- In Waidhofen/Ybbs besteht ein Anschluss zur Citybahn der NÖVOG und zu Regionalbussen.



Weitere Details und tagesaktuelle Fahrpläne zum kostenlosen Download und Ausdrucken stehen ab Mitte Juni unter „Mobil im VOR“ oder „Fahrplanservices“ auf [www.vor.at](http://www.vor.at) bereit. Die neuen Verbindungen können Sie im **VOR AnachB Routenplaner** bzw. in der **VOR AnachB App** abfragen.

## Tickets & Preise

Mit dem Verkehrsverbund Ost-Region (VOR) sind Sie in Wien, NÖ und BGLD einfach besser unterwegs – mit nur einem Ticket, egal, wie oft Sie umsteigen oder welche öffentlichen Verkehrsmittel Sie benutzen.

### **Preisberechnung und persönliches Netz**

Der Fahrpreis errechnet sich automatisch aus der im Fahrplan angebotenen Strecke von A nach B durch die VOR-Preisankunft unter [preisauskunft.vor.at](http://preisauskunft.vor.at), den VOR-Online-Ticketshop [shop.vor.at](http://shop.vor.at), die VOR AnachB App, die Verkaufsgeräte bei den Personenkassen, die Automaten und Ausgabegeräte in den Fahrzeugen.



Bei Fahrten nach/von/über Wien, wenn bereits ein Ticket für Wien vorhanden ist, wählen Sie beim Ticketkauf als Start bzw. Ziel „Wien Kernzonengrenze“.

### **Tickets im VOR**

#### **Einzel- und Tageskarten**

Einzelkarten gelten für eine Fahrt auf der gewählten Strecke von A nach B, Tageskarten sind für beliebig viele Fahrten in beide Richtungen an einem Kalendertag zwischen A und B gültig. Stadtverkehre am Start- oder Zielort bzw. entlang der Strecke sind bereits im Ticketpreis inkludiert.

Mit Einzel- und Tageskarten können alle angebotenen Routen zwischen Start und Ziel genutzt werden. Umwegfahrten sind nicht erlaubt, mit Einzelkarten darf die Fahrt auch nicht unterbrochen werden.

#### **Zeitkarten**

Mit Zeitkarten (Wochen-, Monats- und Jahreskarten) dürfen alle Routen im persönlichen Netz befahren werden. Das persönliche Netz beinhaltet alle verkehrsüblichen Verbindungen zwischen Start und Ziel sowie weitere Linien(-abschnitte) in der jeweiligen Region und ist in der VOR-Preisankunft abrufbar.

Für Strecken nach/von/über Wien muss eine der folgenden Möglichkeiten gewählt werden:

- **Wien Kernzone:** Alle öffentlichen Verkehrsmittel in Wien. Ausgenommen sind die Züge der WESTbahn

GmbH, CAT, Flughafen-Schnellverkehre und touristische Angebote.

- **Wien Regionalverkehr:** Alle Züge der Wiener Lokalbahnen, der ÖBB und der Raaberbahn sowie Regionalbuslinien (Liniennummer mindestens 3-stellig). Ausgenommen sind die Züge der WESTbahn GmbH, CAT, Flughafen-Schnellverkehre und touristische Angebote.
- **Ohne Öffis in Wien:** Keine Fahrtberechtigung für öffentliche Verkehrsmittel in Wien bzw. für Wien-Durchfahrer, nur wenn bereits ein Ticket für Wien (z.B. Jahreskarte) vorhanden ist.



Weitere Infos finden Sie im Folder „**Das VOR-Tarifsysteem**“ und „**Die VOR-Jahreskarte**“ oder auf [www.vor.at](http://www.vor.at)

## Jugendtickets

Jugendtickets können von Schülerinnen und Schülern einer Schule mit Öffentlichkeitsrecht und Lehrlingen unter 24 Jahren, deren Schule, Lehrstelle und/oder Wohnsitz in Wien, NÖ oder dem BGLD liegt und für die Familienbeihilfe bezogen wird, genutzt werden.

### Das Top-Jugendticket

Das Top-Jugendticket um € 70,00 gilt für beliebige Fahrten mit allen Verbundlinien in Wien, Niederösterreich und dem Burgenland an allen Tagen – auch in den Ferien.

### Das Jugendticket

Das Jugendticket um € 19,60 ist für den Weg zur Schule, Lehr- oder Dienststelle an Schultagen bzw. für Lehrlinge an allen Tagen gültig.

## Fahren ohne Ticket

Wer im Falle einer Kontrolle ohne gültiges Ticket angetroffen wird muss mit einer Mehrgebühr von bis zu € 142,40 rechnen. Auch SchülerInnen und Lehrlinge müssen stets einen gültigen Fahr- und Berechtigungsausweis mit sich führen.



Tickets sind im Bus, an ÖBB Kassen/Automaten, online auf [shop.vor.at](http://shop.vor.at) und in der **VOR AnachB App** erhältlich!

# Weitere Mobilitätsangebote

## Nachtbusse

Der **Disco.Buzz** bringt NachtschwärmerInnen im Raum Wieselburg-Ybbs entlang von 2 Routen an Freitagen und Samstagen (außer im Juli und August) zu den verschiedensten Zielen.



Detaillierte Fahrpläne finden Sie auf [www.wieselburg.gv.at/Disco\\_Buzz](http://www.wieselburg.gv.at/Disco_Buzz).

## Anruf-Sammeltaxi (AST)

Als Ergänzung zum bestehenden öffentlichen Verkehrsangebot bieten ASTs Mobilität und Komfort zum günstigen Preis. Fahrgäste mit einer gültigen VOR-Zeitkarte für die jeweilige Strecke bezahlen nur einen Komfortzuschlag.



Nähere Infos finden Sie auf [www.vor.at](http://www.vor.at) oder bei Ihrer Gemeinde.

## Park+Ride

In Niederösterreich und dem Burgenland ist die Nutzung der über 40.000 Park+Ride-Stellplätze für Fahrgäste von öffentlichen Verkehrsmitteln kostenlos. In Wien wird derzeit bei den meisten Anlagen eine geringe Gebühr eingehoben.



Nähere Infos erhalten Sie auf [www.vor.at](http://www.vor.at) oder unter **0800 22 23 24**.

# Ausflugstipps

## Nostalgiebahn Ötscherlandexpress

Die Nostalgiebahn verkehrt von Kienberg-Gaming bis Lunz bzw. Göstling. Vorbei an landschaftlich reizvollen Seitentälern, durch den Wald des Artzberges und entlang des romantischen Schwarzaflusses - eine Fahrt mit der Nostalgiebahn lohnt sich auf alle Fälle.

**i** Detaillierte Infos finden Sie auf [www.lokalbahnen.at](http://www.lokalbahnen.at).

## Wandertaxis

Von 15.6. bis 31.8. 2019 Schwarzalm (Dienstag), Ybbstalerhütte (Donnerstag), Siebenhütten (Freitag).

Anmeldung unter +43 7484 93049. Mendlingtal unter +43 7484 7014.

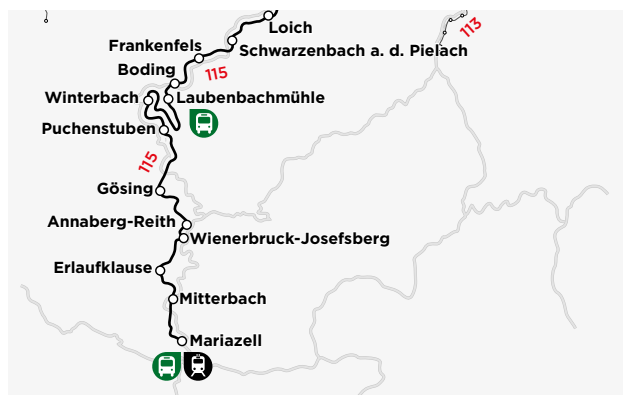
Naturpark Ötscher-Tormäuer:

[www.naturpark-oetscher.at/wandertaxis](http://www.naturpark-oetscher.at/wandertaxis)



## Mariazellerbahn

Atemberaubende Landschaften, imposante Tunnel und eindrucksvolle Berge machen es leicht die Gegend rund um die Mariazellerbahn lieben zu lernen. Ob Natur, Kultur oder Kulinarik - an der Strecke der Mariazellerbahn, welche zur Ötscherbasis im Naturpark Ötscher-Tormäuer führt, ist für jeden das Richtige dabei. Detaillierte Infos finden Sie auf



**i** [www.mariazellerbahn.at](http://www.mariazellerbahn.at).

# Rad-Tourentipps im Mostviertel

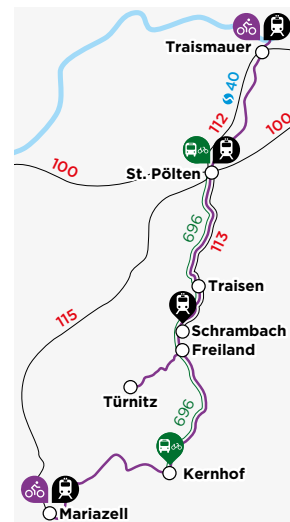
Mit öffentlichen Verkehrsmittel kombiniert, lassen sich auch längere Radstrecken ganz einfach planen. Nutzen Sie das Angebot, um direkt zum Ausgangspunkt Ihrer Radtour zu gelangen oder einzelne Etappen per Bus oder Bahn zurückzulegen.

## Folgende Radtramper sind im VOR unterwegs:

<b>656</b>	„Ybbstal“ Waidhofen/Ybbs - Lunz am See	tägl. 1.7. - 30.8. 2019 Sa, So/Feiertag 1.5. - 27.10. 2019
<b>696</b>	„Traisental“ St. Pölten - Lilienfeld - Kernhof	tägl. 1.7. - 30.8. 2019 Sa, So/Feiertag 1.5. - 29.9. 2019
<b>764</b>	„Thayaland“ Göpfritz - Slavonice - Drosendorf	Fr, Sa, So/Feiertag 1.5. - 27.10. 2019
<b>WL1A 716</b>	„Wachau“ Krems - Grein	tägl. 3.6. - 27.9. 2019 Sa, So/Feiertag 13.4. - 27.10. 2019

## Traisental-Radweg

Entlang der Strecke bezaubern abwechslungsreiche Mostviertler Landschaften: Von mild bis wild, von sanften Hügeln südlich der Donau bis hinauf in die imposante Bergwelt der Mostviertler Alpen. Die gemütliche Variante wählen jene, die mit der Mariazellerbahn von St. Pölten nach Mariazell fahren und auf dem Retourweg mit dem Rad fast ständig bergab rollen.



<b>Länge</b>	111 km
<b>Start</b>	Trismauer
<b>Ziel</b>	Mariazell
<b>Schwierigkeit</b>	leicht bis mittel (von Trismauer bis Kernhof), schwer (von Kernhof bis Mariazell).
<b>Öffi-Anreise</b>	Mit der Westbahn (Linie 100) von Wien nach St. Pölten

# So kommen Sie am besten von A nach B

Damit Sie Ihre Reise mit Bus und Bahn optimal planen können, bieten wir Ihnen zahlreiche Möglichkeiten, sich über Fahrpläne, Routen und Verbindungen zu informieren.

## Der VOR AnachB Routenplaner – [anachb.vor.at](http://anachb.vor.at)

Mit dem kostenlosen VOR AnachB Routenplaner auf [anachb.vor.at](http://anachb.vor.at) können Routen für Öffentliche Verkehrsmittel, mit dem Fahrrad, zu Fuß oder mit dem Auto berechnet und miteinander kombiniert werden und das für ganz Österreich! Das System ist einfach zu bedienen und dank der eingebetteten Kartenansicht äußerst übersichtlich.

## VOR AnachB App





Der österreichweite Routenplaner steht auch als kostenlose App für Android und iOS zur Verfügung. So hat man alle Verbindungen mit den Öffis, dem Fahrrad, zu Fuß oder dem Auto sowie deren Kombinationen auch unterwegs immer bei der Hand. Auch Tickets lassen sich mit der App bequem kaufen und können so jederzeit am Smartphone mitgeführt werden.



**Zusätzlich stehen auf [www.vor.at](http://www.vor.at) unter Fahrplanservices folgende Fahrpläne zum kostenlosen Download und Ausdrucken zur Verfügung:**

- **Persönlicher Fahrplan** – Fahrtmöglichkeiten von A nach B mit Umstiegen innerhalb eines bestimmten Zeitraumes
- **Haltestellenaushang** – Fahrplan für eine gewünschte Haltestelle
- **Linienfahrplan** – Fahrplan einer gesamten Linie

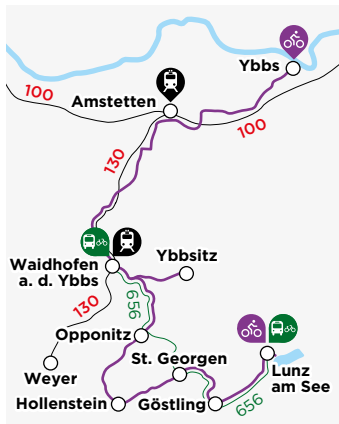
Infos zu tagesaktuellen Fahrplänen, Tickets und Preisen finden Sie auch auf [www.vor.at](http://www.vor.at). Persönliche Auskünfte erhalten Sie bei der VOR-Hotline unter **0800 22 23 24** oder im VOR-ServiceCenter im Wiener Westbahnhof.



-  Mit der Mariazellerbahn (Linie 115) von St. Pölten bis Mariazell.
-  Mit der Traisentalbahn (Linie 113) bis Lilienfeld und Schrambach.
-  Mit dem Zug (Linie 112) von St. Pölten oder Wien nach Traismauer.
-  Mit dem Radtramper 696 von St. Pölten über Lilienfeld nach Kernhof.

 [www.traisentalradweg.at](http://www.traisentalradweg.at)

## Ybbstalradweg

Immer der Ybbs entlang, von der Donau bis zum Bergsee: Der Ybbstalradweg sorgt für prachtvolle Natur- und Radfahrerlebnisse. Zuerst durch das Land der Mostbirnbäume, dann durch die Region der Eisenstraße: Entlang der Ybbs verbindet der Ybbstalradweg die milden und die wilden Seiten des Mostviertels. Für Familien und Genussfahrer besonders geeignet ist das Herzstück der Route zwischen Waidhofen an der Ybbs und Lunz am See, auf der ehemaligen Bahntrasse der Ybbstalbahn auch „Schafkäseexpress“ genannt.



<b>Länge</b>	107 km
<b>Start</b>	Ybbs
<b>Ziel</b>	Lunzer See
<b>Schwierigkeit</b>	mittel
 <b>Öffi-Anreise</b>	Mit der Westbahn (Linie 100) von Wien nach Amstetten und von dort mit der Rudolfsbahn (Linie 130) nach Waidhofen an der Ybbs.
	Mit dem Radtramper 656 von Waidhofen an der Ybbs nach Lunz am See.

 [www.mostviertel.at/ybbstalradweg](http://www.mostviertel.at/ybbstalradweg)

## VOR Info & Services



### [www.vor.at](http://www.vor.at)

Informationen zu Tickets und Preisen, Fahrplanauskünfte und alle Fahrpläne zum kostenlosen Download.



### [info@vor.at](mailto:info@vor.at)

Bei Fragen zum Öffentlichen Verkehr sowie individuelle Fahrplanauskünfte und Preisberatung.



### **VOR-Hotline: 0800 22 23 24**

Beratung über Fahrplan, Tickets und Preise. Mo - Fr (werktags) von 7 - 20 Uhr, Sa (werktags) von 7 - 14 Uhr.



### **VOR-ServiceCenter**

Persönliche Beratung zur Mobilität in Wien, NÖ und BGLD in der BahnhofCity Wien West. Mo - Fr (werktags) von 8 - 18 Uhr.



### **VOR AnachB App**

Den kostenlosen, österreichweiten Routenplaner und den VOR Ticketshop auch unterwegs immer mit dabei.

Handy = Ticket



### [shop.vor.at](http://shop.vor.at)

Tickets für Wien, NÖ und BGLD online kaufen, ausdrucken oder auf das Smartphone laden.

#### **Impressum:** Medieninhaber & Herausgeber:

Verkehrsverbund Ost-Region (VOR) Gesellschaft m.b.H.,

Europaplatz 3/3, A-1150 Wien, [www.vor.at](http://www.vor.at)

Druck: agensketterl Druckerei GmbH, 2540 Bad Vöslau

Irrtümer, Satz- bzw. Druckfehler und Änderungen

vorbehalten. Stand: Mai 2019